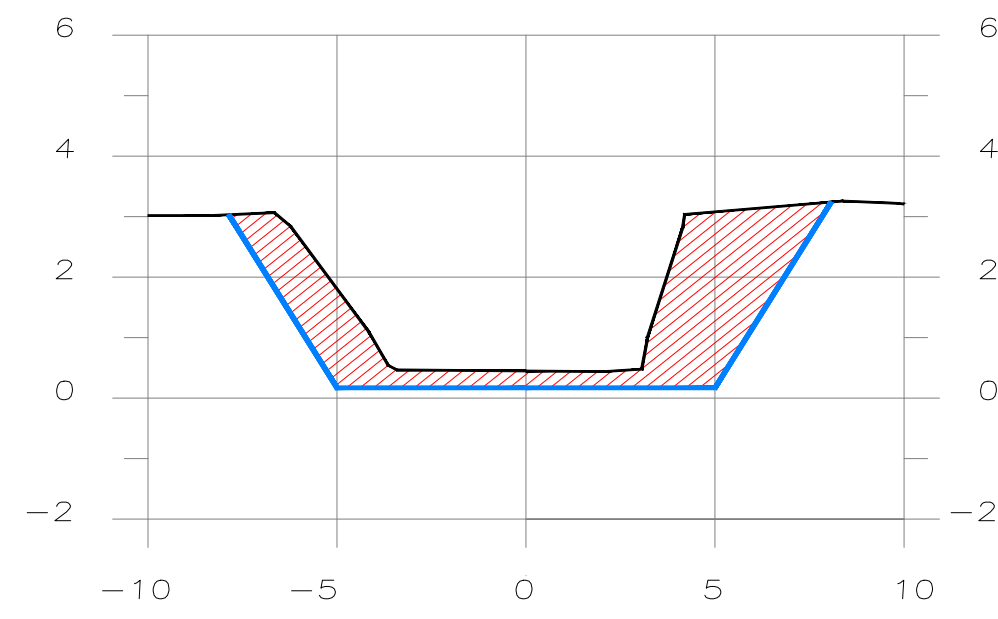


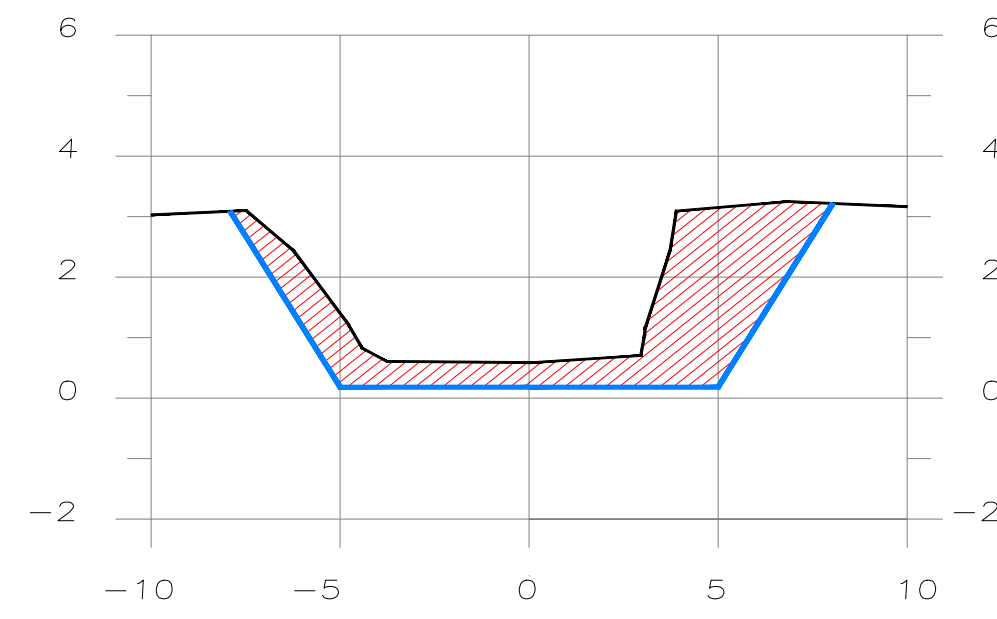
SECCIONES SANTA ROSA

NOTA:
TOMAR NIVEL DE RASANTE DE FONDO
DEL PERFIL DE DISEÑO

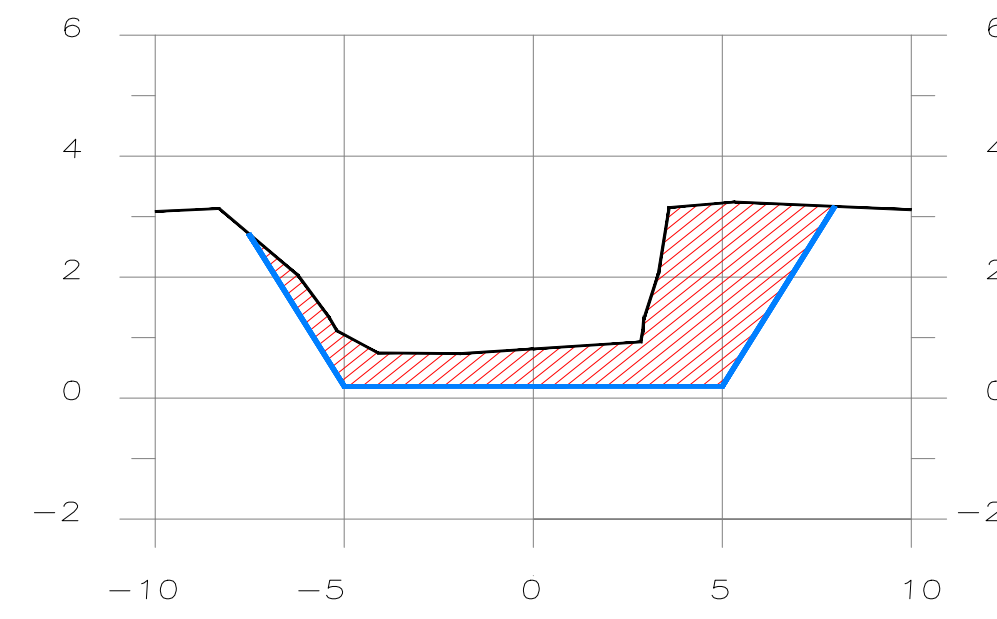
SECCIONES - ESCALA HOR. 1:200
VERT. 1:125



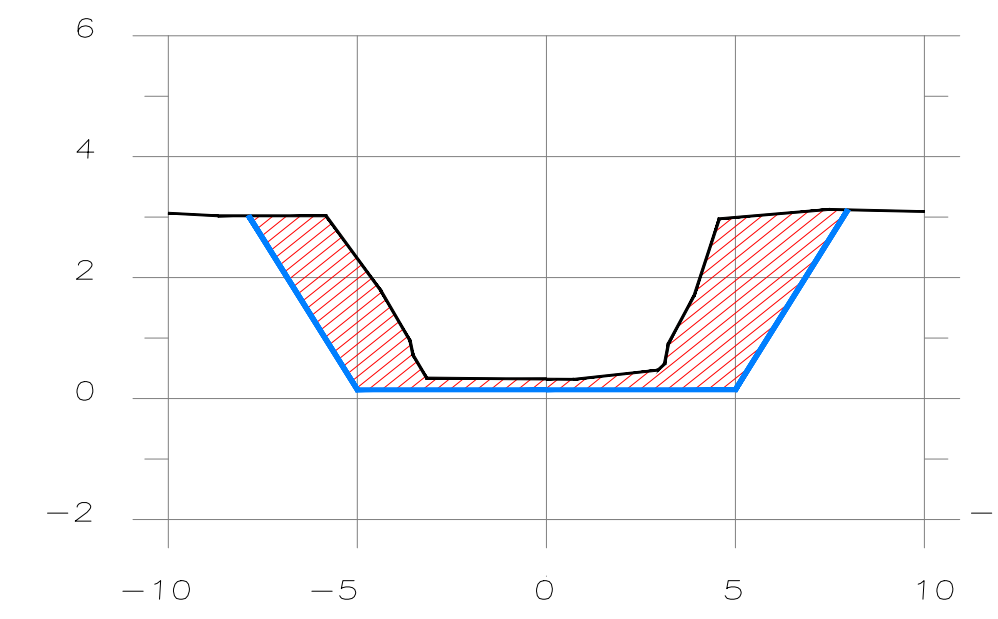
SECCION 2+300



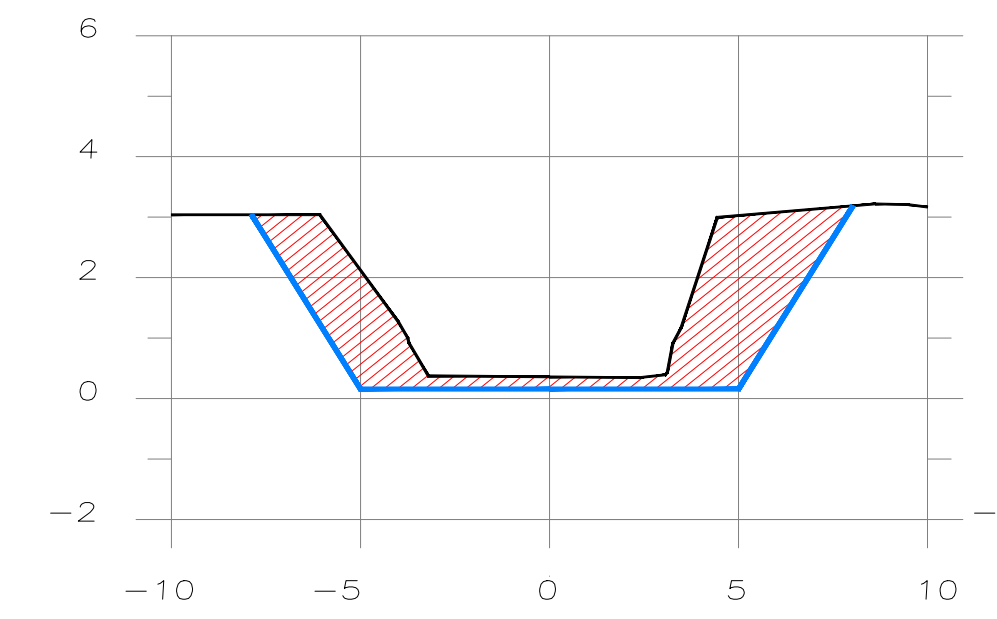
SECCION 2+320



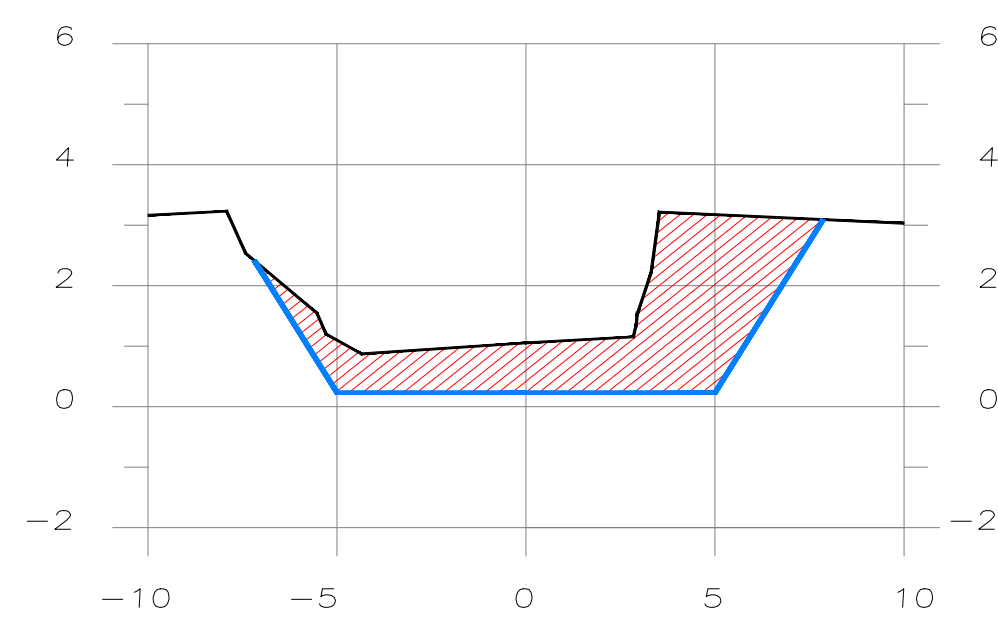
SECCION 2+340



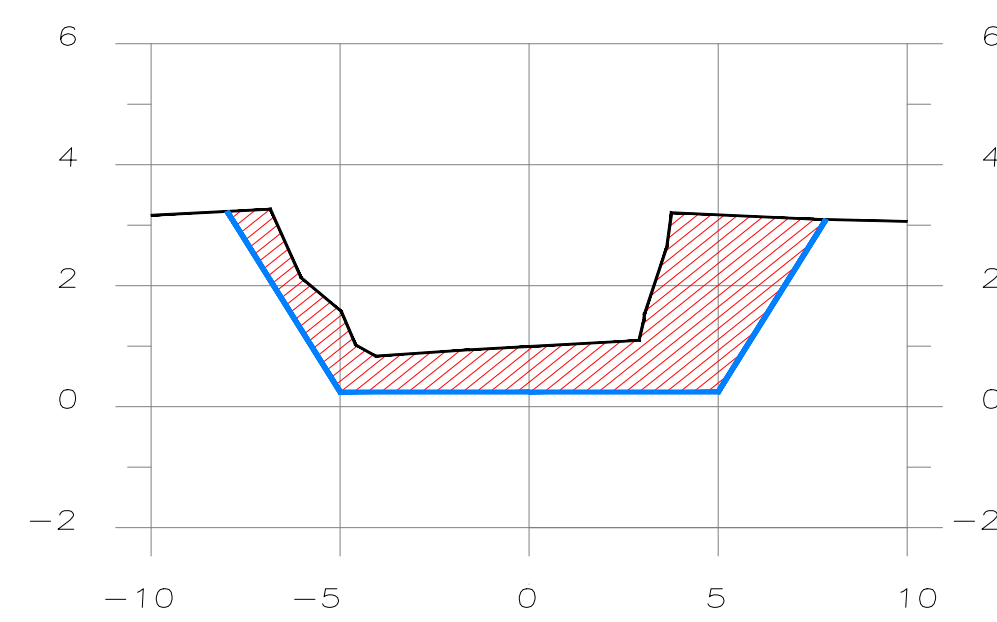
SECCION 2+260



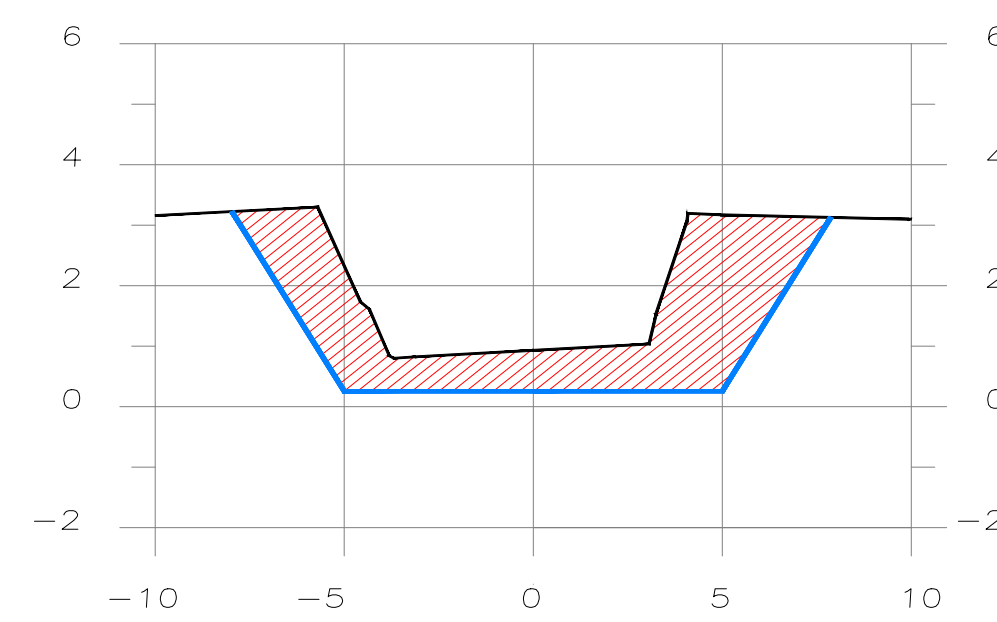
SECCION 2+280



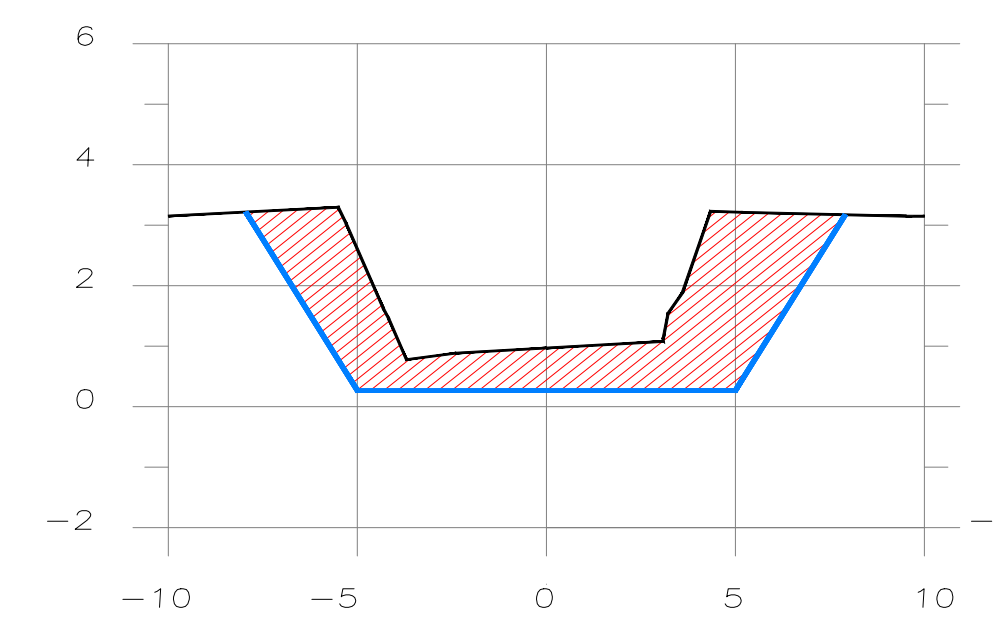
SECCION 2+400



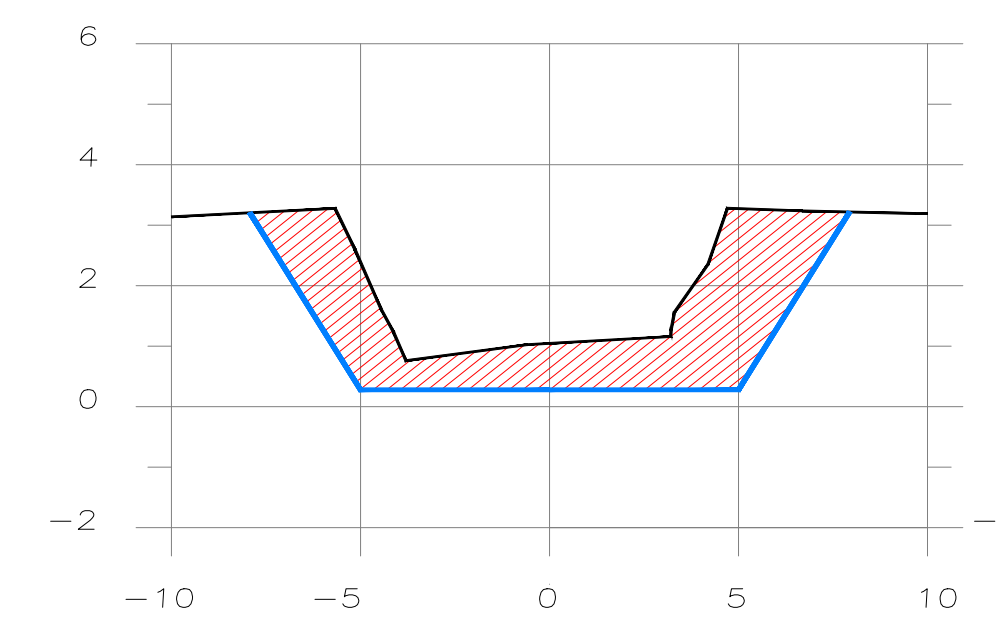
SECCION 2+420



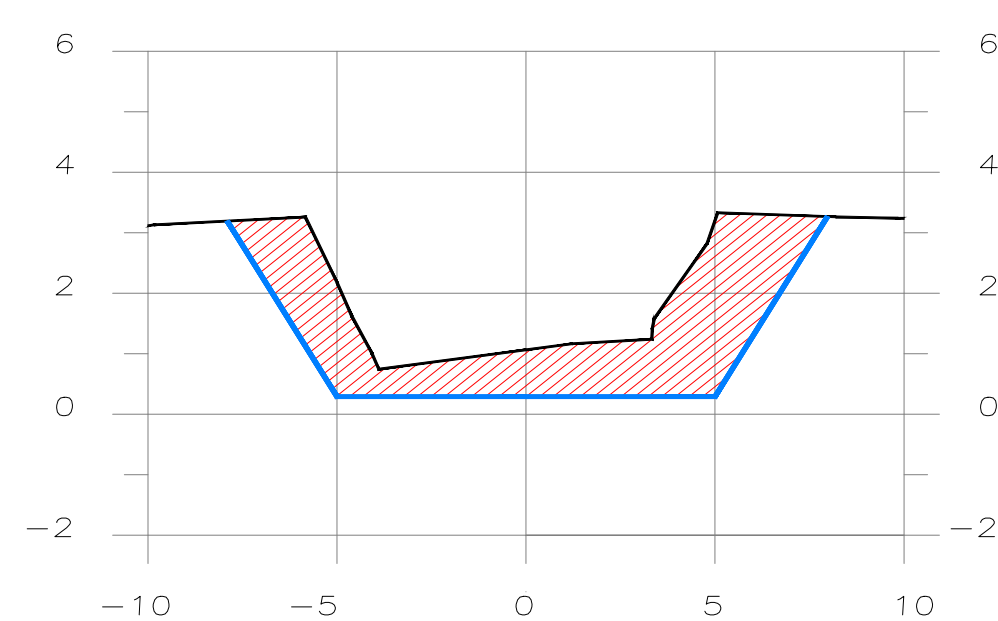
SECCION 2+440



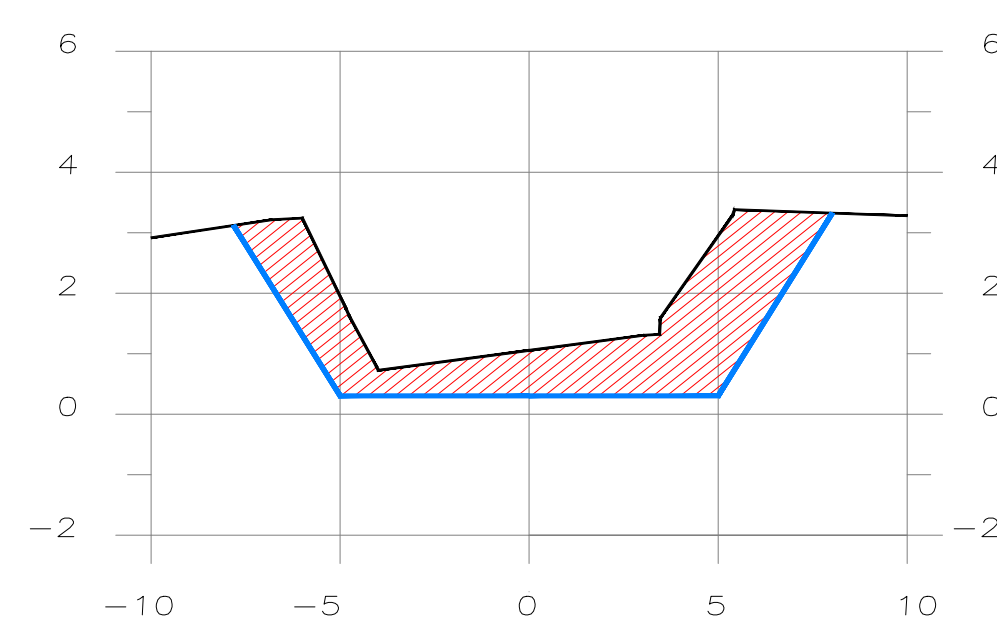
SECCION 2+460



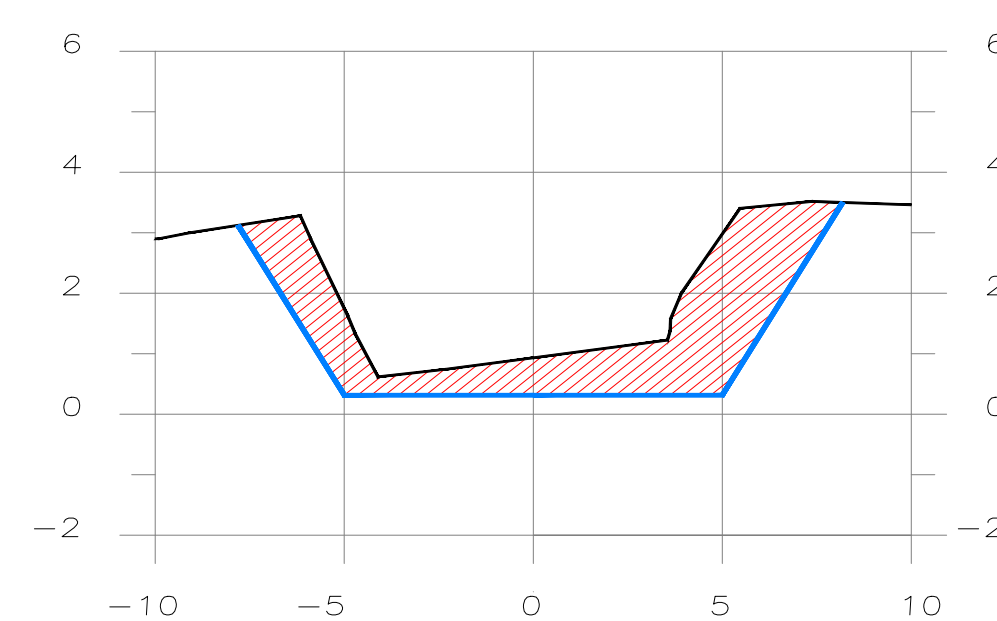
SECCION 2+480



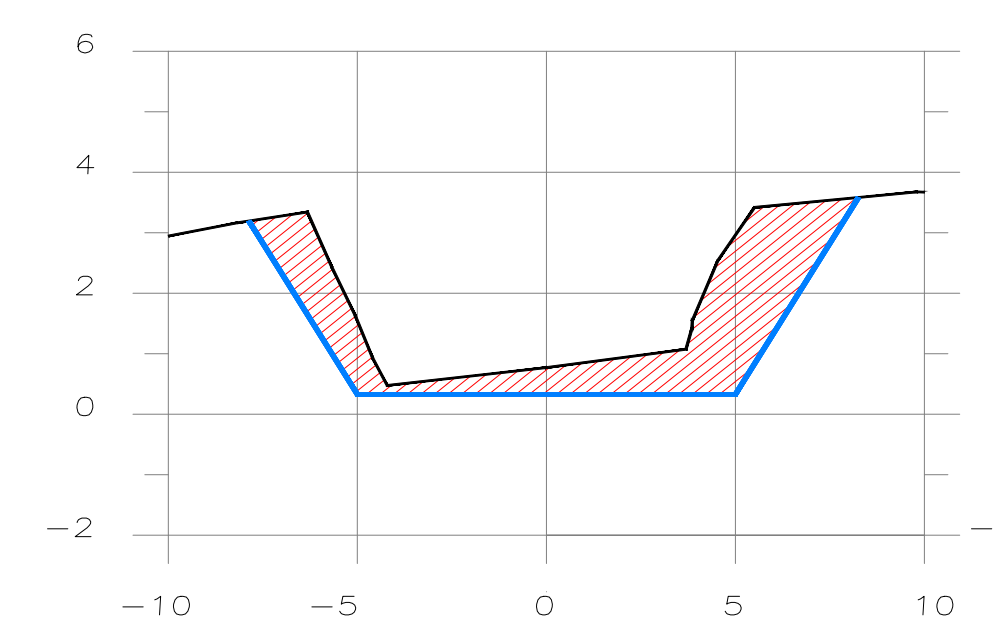
SECCION 2+500



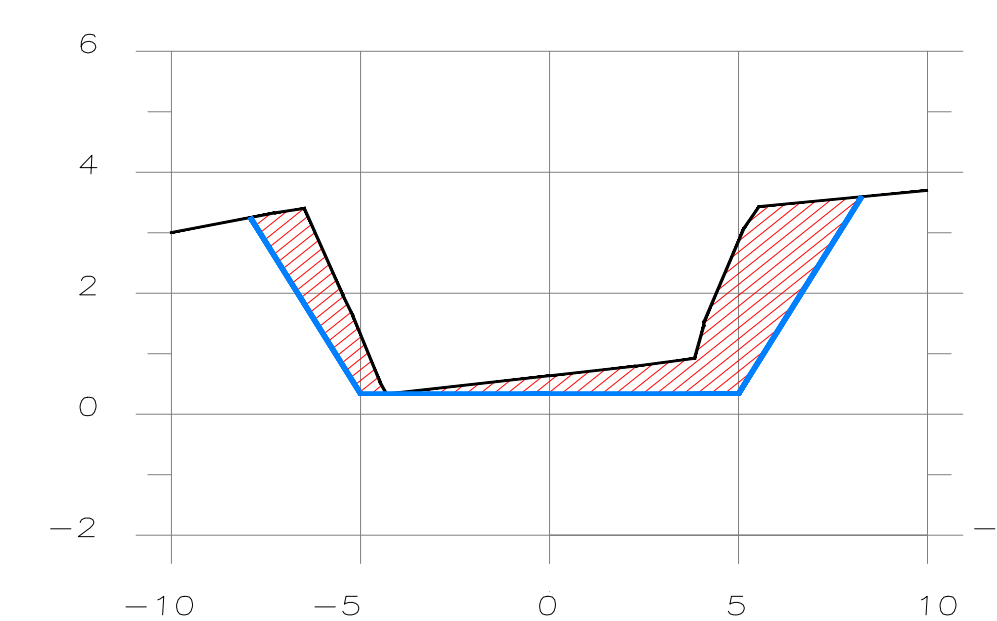
SECCION 2+520



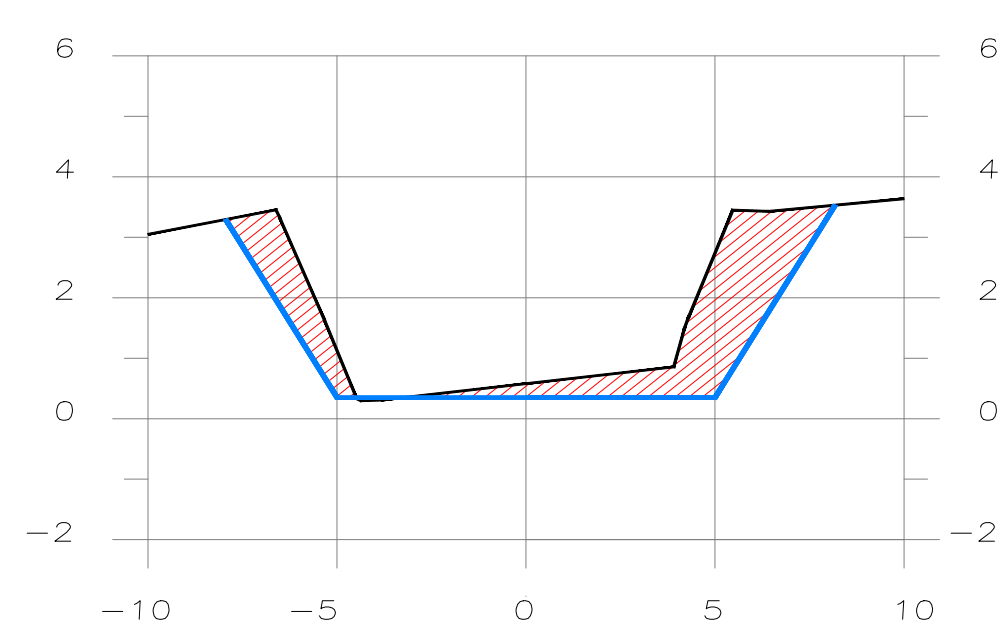
SECCION 2+540



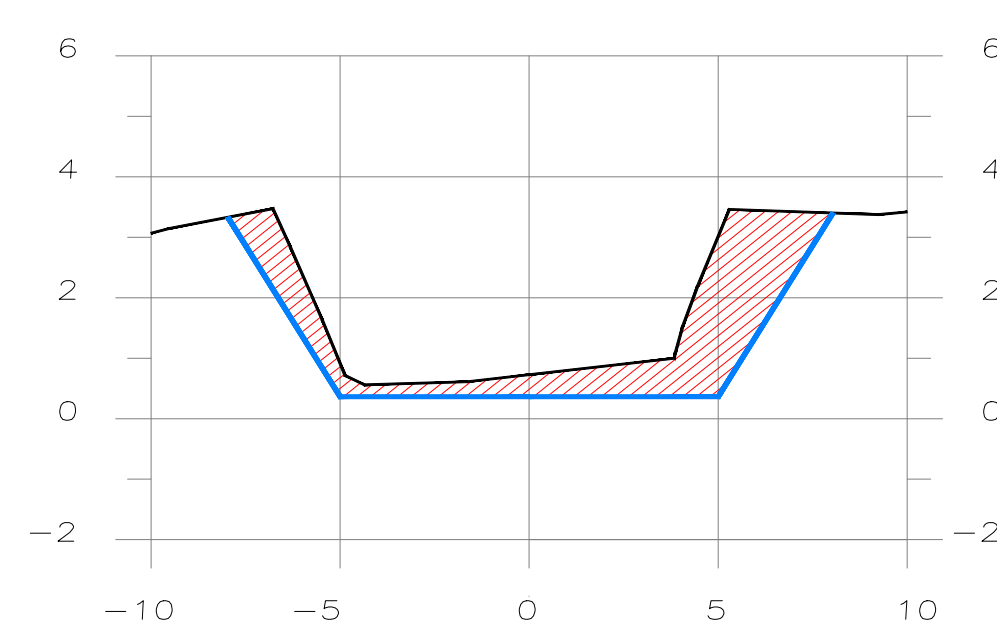
SECCION 2+560



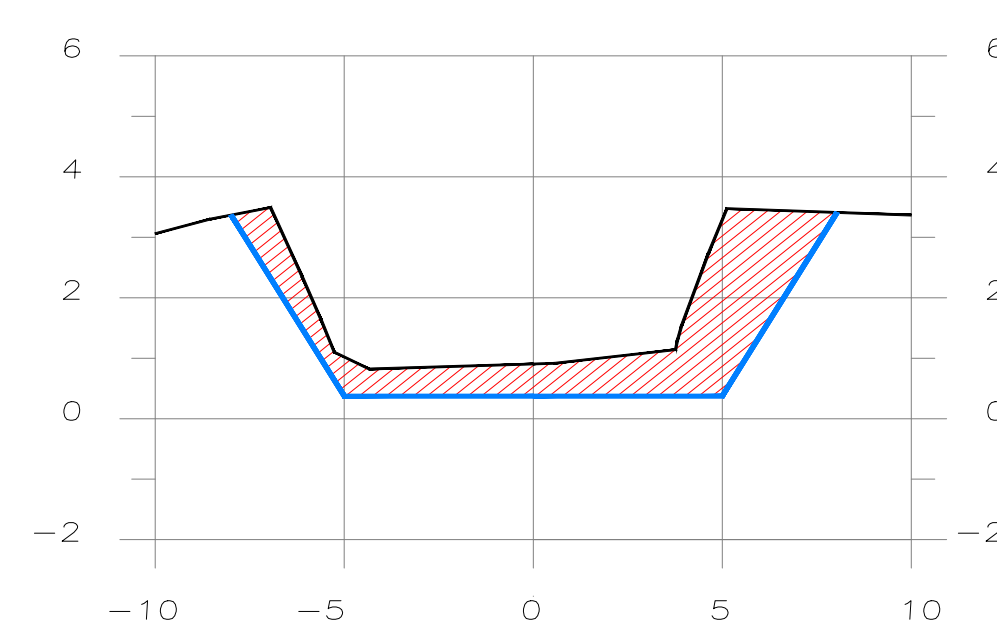
SECCION 2+580



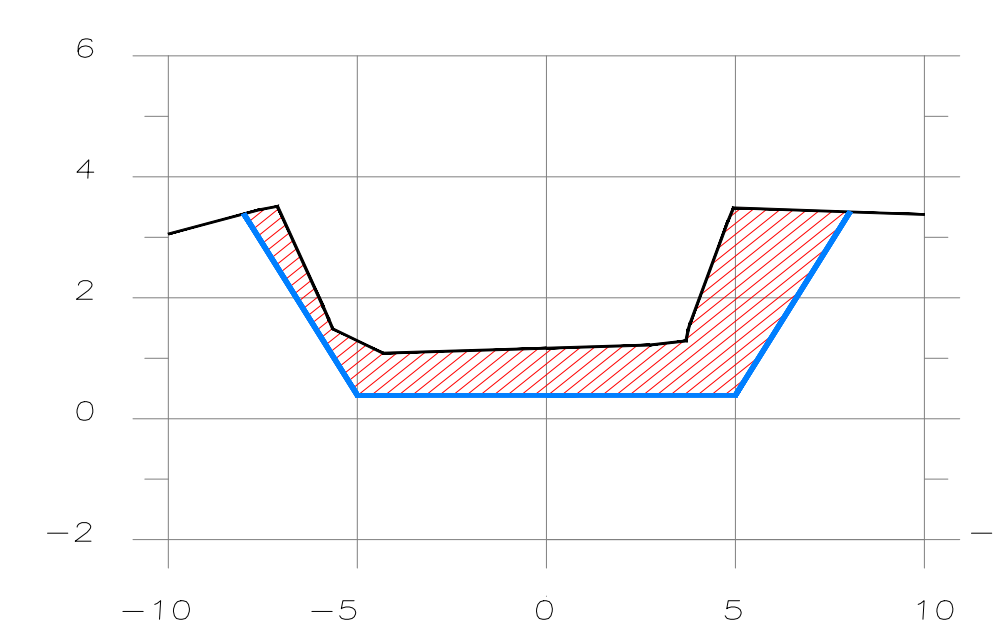
SECCION 2+600



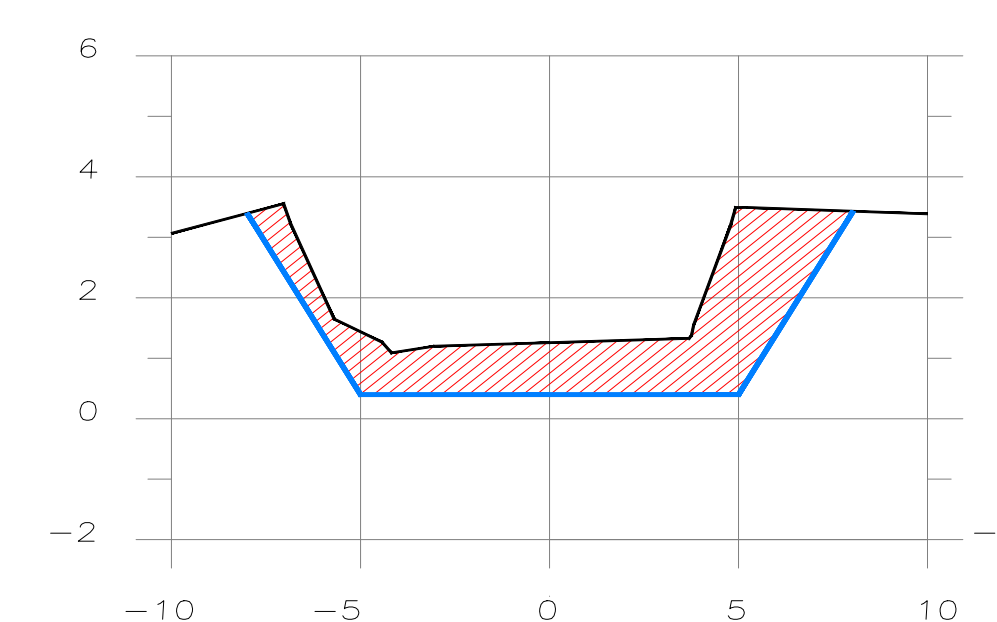
SECCION 2+620



SECCION 2+640



SECCION 2+660



SECCION 2+680



PROYECTO:
PROYECTO SISTEMA CONTROL DE INUNDACION AREA LIMONCITO

PROPIETARIO:
SENARA
CEDULA JURIDICA: 3-007-042041-11

SITA EN:	BARRIO QUINTO	
PROVINCIA:	CANTON	DISTRITO
7º LIMON	1º LIMON	1º LIMON

INFORMACION REGISTRO PUBLICO:
0 (CERO)
TERRENOS PUBLICOS

DIBUJO: A.ZURIGA

PROFESIONAL RESPONSABLE DEL DISEÑO:
ING. REBECA VARGAS FERNANDEZ
No. IAB. 30416

PROFESIONAL RESPONSABLE DEL DISEÑO:
ING. YASSER ESPINOZA RIVERA
No. IAG. 33109

ARCHIVO: //DIBUJO2022/
LIMONCITO CIUDAD FUERTO/
SEC_SANTA ROSA /SECCIONES.DWG

CONTENIDO:
SECCIONES
SECTOR SANTA ROSA
2+260 A 2+680

ESCALA INDICADA	FECHA NOVIEMBRE 2022	LAMINA 12/17
-----------------	-------------------------	-----------------